



SECRETARÍA DE AGRICULTURA,
GANADERÍA, PESCA Y ALIMENTOS

INFORME SEMANAL AL 04/01/07

- Evolución de los cultivos al 04/01/07
 - ❖ Precipitaciones
 - ❖ Cosecha Fina, Campaña 2006/07 (Colza. Lino, Trigo)
 - ❖ Cosecha Gruesa, Campaña 2006/07 (Algodón, Arroz, Girasol, Maíz, Maní, Soja y Sorgo Granífero)
- Evolución de la Superficie Sembrada – Resumen
- Avance de la cosecha de Trigo, 2006/07
- Avance de la siembra de Arroz, 2006/07
- Avance de la siembra de Girasol, 2006/07
- Avance de la siembra de Maíz, 2006/07
- Avance de la siembra de Maní, 2006/07
- Avance de la siembra de Soja, 2006/07
- Avance de la siembra de Sorgo, 2006/07
- Área sembrada de granos y algodón, 1996/97-2005/06
- Volúmenes de producción de granos y algodón, 1996/97-2005/06
- Producción de cultivos en la República Argentina, 2005/06
- Humedad del suelo y aspectos del cultivo
- Precipitaciones de Diciembre – Cuadro Comparativo
- Registros pluviométricos semanales entre el 27/12/06 y el 02/01/07
- Mapa de precipitaciones

SECRETARIA DE AGRICULTURA, GANADERÍA, PESCA Y ALIMENTOS

Dirección de Coordinación de Delegaciones

PRECIPITACIONES (del 27/12 al 2/1)

En **Buenos Aires**, el extremo sur (excepto Patagones) recibió 2-31 mm, el sudoeste 8-53 mm, el sudeste 10-26 mm, y la zona Mar y Sierras, 5-40 mm. Hacia el norte, en la zona tradicional de invernada cayeron 20-119 mm, 25-70 mm en la zona núcleo, y 24-108 mm en el centro-norte. En el centro provincial, 8-83 mm.

Córdoba reportó 78-134 mm en Gral. Roca y Pte. R. S. Peña, 2-120 mm en Unión y Marcos Juárez, 1-30 mm en Río Cuarto y Juárez Celman, 10-58 mm en algunos departamentos correspondientes a la delegación Villa María (no llovió en Santa María y Tercero Arriba) , y 3-47 mm en ámbito de San Francisco.

En **Entre Ríos**, no llovió en varios departamentos; en los demás se alcanzaron los 4.1-25 mm.

En el norte de **La Pampa** los registros se ubicaron entre los 2 y 26 mm, y entre 2 y 126 mm en los departamentos del sur.

En el norte de **Santa Fe** (9 de Julio, Vera) llovieron 7-53 mm, 1-50 mm en los departamentos del centro, y 8-67.5 mm en el sur provincial.

No llovió en el NEA, mientras que en el NOA, se anotaron 24.123 mm en **Salta**, 40-52 mm en **Jujuy**, y 11-13 mm en **Catamarca**.

EVOLUCION DE LOS CULTIVOS AL 4/1/07

COSECHA FINA – CAMPAÑA 2006/07

Colza

Finalizó en el ámbito nacional la trilla de este cultivo. Se sembraron 10 mil hectáreas de las cuales se cosecharon 8500 has, lográndose un rinde promedio de 14 qq/ha y una producción de casi 12 mil toneladas.

Lino

En Rosario del Tala, luego de las intensas lluvias se retomaron las labores de trilla, las cuales se encontraban demoradas por no presentar el suelo condiciones apropiadas. Los lotes que se encontraban cortados e hilerados vieron afectados sus rindes por desgrane y la calidad por manchado del grano. Restan escasos cuadros por recolectar.

Trigo

Buenos Aires

Durante la semana finalizó la cosecha en las delegaciones Bragado, 25 de Mayo y Salliqueló, con valores de rendimiento promedio de 40, 45 y 20 qq/ha, respectivamente.

En esta provincia, como a nivel nacional, también se observa un importante avance en la cosecha con respecto a la campaña anterior. Mientras en la temporada 05/06 para esta fecha el avance era del 69%, actualmente es del 92%, valor que el año pasado se registró al 19 de enero.

En la delegación Bolívar, sólo quedan por levantar algunos lotes en el partido de Olavarría. Los cosechados hasta la fecha presentan muy buena calidad comercial y muy buenos rendimientos, siendo el promedio de 40 qq/ha.

En jurisdicción de la delegación Pigüé, los rindes siguen siendo bajos y muy dispares, con un promedio de 13 qq/ha. La calidad es regular por bajo peso hectolítrico y presencia de granos chuzos.

Se registró un importante avance de cosecha en la delegación Tandil, con rindes muy variables según la zona, los que oscilan entre 30 y 55 qq/ha, estimando un promedio de 43 qq/ha. En general, los rendimientos alcanzados son entre 5 y 10 qq/ha inferiores a los esperados inicialmente, debido a varios factores, entre ellos heladas del mes de noviembre, estrés hídrico, fuertes vientos desecantes y durante algunos días de diciembre, altas temperaturas, especialmente en los partidos de Lobería y Balcarce.

En jurisdicción de la delegación Tres Arroyos, el rendimiento promedio alcanza los 27 qq/ha. La calidad de lo cosechado no es buena, con un peso hectolítrico del orden de los 78/79, en el mejor de los casos, aunque con un buen porcentaje de proteína (12 al 14%).

La Pampa

Durante la semana concluyeron las labores de recolección en toda la provincia, alcanzándose una productividad unitaria promedio de 11 qq/ha.

COSECHA GRUESA – CAMPAÑA 2006/07

Algodón

Se dan prácticamente por concluidas las implantaciones en todo el país, pudiendo quedar algunos lotes aislados donde aún se está sembrando. Se estima que la superficie asciende a unas 416 mil hectáreas.

Arroz

Se da por finalizada la siembra en la provincia de Corrientes, y con ello se completó el total nacional.

En la delegación Rosario del Tala, los lotes más adelantados se encuentran en etapa de panojamiento, en tanto que los restantes están finalizando el macollaje. Las arroceras presentan un aspecto entre bueno a muy bueno, sin presencia de malezas ni problemas de enfermedades o insectos.

En la provincia de Santa Fe, la evolución del cultivo en general, es buena y no presenta problemas significativos.

Girasol

Buenos Aires

El cultivo, en general, se está desarrollando satisfactoriamente, tanto desde el punto de vista vegetativo como sanitario, y con buenas condiciones de humedad. La mayoría de los lotes inician la etapa de floración a floración plena.

Córdoba

El cultivo presenta un estado general bueno, transitando la etapa de floración. No se reportan problemas sanitarios. La humedad es adecuada.

Entre Ríos

La mayoría de los lotes se encuentran en floración a llenado de grano. Las intensas precipitaciones y los fuertes vientos ocurridos la semana pasada provocaron el vuelco de plantas; por el momento no se manejan cifras de pérdidas.

La Pampa

En Santa Rosa, debido a la ocurrencia de lluvias finalizó la siembra de esta oleaginosa; el estado del cultivo en general es bueno, no se visualizan plagas ni enfermedades. El estado fenológico va de crecimiento a principio de floración. La caída de granizo, en el departamento Catrilo, provocó daños en la parte superior de las hojas.

San Luis

Concluyó la implantación; los cuadros más avanzados se encuentran en V8 y R2. Los daños causados por la piedra, afectaron a los lotes en porcentajes que van del 20 al 100%, se estima que algunos serán resembrados a pesar de lo avanzado de la fecha.

Santa Fe

En Avellaneda se observa una buena evolución del cultivo hasta el momento. En la zona norte continúa la cosecha de los lotes sembrados temprano, con rendimientos que oscilan entre 6 y 20 qq/ha, de calidad regular, muy livianos y con mucho cuerpo extraño. Debido a las fuertes tormentas registradas, algunos lotes en diferentes sectores, han sido afectados con grados variables de intensidad.

Los cultivos de Cañada de Gómez, se encuentran en etapa de plena floración y formación de semillas, contando actualmente con muy buenos contenidos de humedad en suelo. En tanto en Rafaela, los lotes se encuentran en la etapa final de maduración, próximos a ser cosechados.

Chaco

Se presenta una muy buena campaña. Comenzaron las recolecciones en algunas zonas aisladas, y con muy buenas perspectivas de rinde. Por ahora están en el orden de los 1.500 a 2.000 kg/ha.

Santiago del Estero

Mejoran las perspectivas de los lotes sembrados tardíamente, luego de las nuevas precipitaciones que se registraron en todas las zonas productoras, aunque con intensidades variables. Estos lotes se encuentran entre formación de botón floral hasta llenado de granos, y han estado menos expuestos a la falta de humedad del mes de octubre. Los lotes tempranos se encuentran entre floración y llenado de granos, mostrando en la mayoría de los casos importantes variaciones en cuanto a desarrollo de plantas, tamaño de capítulos y cobertura (stand de plantas). Se inició la cosecha de los primeros cuadros en el departamento Belgrano, con rendimientos que rondan los 15 qq/ha.

Maíz

Buenos Aires

Nuevamente se registraron precipitaciones que resultan muy oportunas y beneficiosas para cubrir los requerimientos hídricos del cultivo, el cual se encuentra, en la región centro-norte de la provincia, en la etapa crítica de floración. De no mediar inconvenientes climáticos adversos, se esperan rendimientos superiores a los obtenidos en campañas anteriores.

En los partidos del sur provincial, el cultivo aún se encuentra en etapa vegetativa y presenta un buen aspecto, aunque hacia el sudoeste, el balance hídrico sigue siendo muy ajustado ya que, si bien se produjeron lluvias, luego se registraron días muy ventosos y calurosos.

Córdoba

Se da por finalizada la implantación en el ámbito de la delegación Río Cuarto, en donde se han detectado algunos lotes de maíz con síntomas del Mal de Río Cuarto, poniendo en evidencia la siembra de híbridos susceptibles.

En la delegación Laboulaye, se produjeron importantes registros pluviométricos, superando, en algunos casos, los 100 mm, lo que provocó, en algunas zonas del departamento Roque S. Peña, anegamientos y encharcamientos. Buena parte de los cuadros están iniciando la etapa de floración.

La evolución de los cultivos en el ámbito de la delegación Marcos Juárez, es óptima, encontrándose el 92% de la superficie en etapa de floración. Los lotes de segunda implantación aún están en la fase vegetativa con 7 a 9 hojas y también presentan buenas condiciones. El granizo caído los días 23 y 25 de diciembre afectaron a unas 9000 ha implantadas con este cultivo en el norte de la delegación, en una franja que va de sudoeste a noreste, desde Chilibroste hacia la provincia de Santa Fe. Se estima que los lotes de segunda afectados se resembrarán con soja, el resto presentaba un desarrollo importante por lo que sólo se resembrarán los que sufrieron daños del 80 al 100%.

En jurisdicción de la delegación Villa María, los lotes de siembra temprana están en floración, observándose plantas de alto porte. De continuar las buenas condiciones que se presentaron hasta el momento, se esperan altos rendimientos.

En la delegación San Francisco, prosiguió la siembra de los lotes de segunda, aunque en algunas zonas avanzó muy poco, debido a la ocurrencia de lluvias. El cultivo presenta un buen estado, encontrándose entre las etapas de floración y formación de granos.

Entre Ríos

En la delegación Rosario del Tala, los días calurosos y las escasas precipitaciones registradas permitieron reanudar la siembra de los lotes de segunda. La mayoría de los lotes de primera se encuentran entre las etapas de floración y llenado de granos, presentando un buen aspecto.

La Pampa

Concluyó la implantación en toda la provincia.

En el ámbito de la delegación Gral. Pico, no se han reportado inconvenientes generalizados de nacimiento de plántulas. El cultivo presenta un buen aspecto en el sector este y regular a malo en el oeste de la región. En cuanto a la etapa fenológica, los lotes más avanzados están iniciando la floración.

En la delegación Santa Rosa, el estado de los cultivos es regular. Los lotes más adelantados están formando la panoja.

Santa Fe

Finalizó la siembra de este cereal en el ámbito de la delegación Cañada de Gómez. El estado actual de desarrollo de los lotes sembrados durante el mes de agosto e inicios de septiembre es de plena floración y formación de granos. El cultivo dispone de un

contenido de agua en el suelo sin limitaciones ya que, entre fines de noviembre y el transcurso de diciembre han caído en toda el área más de 200 mm, incluso en determinadas zonas del departamento San Martín hubo registros cercanos a los 400 mm.

En los departamentos del centro-norte, prosiguió la siembra del maíz de segunda, con buenas reservas de humedad en los suelos. Los lotes ya emergidos, en general, presentan buena evolución, favorecidos por las lluvias registradas recientemente.

En la región sur, el mayor porcentaje del cultivo se encuentra entre los estadios de floración y llenado de grano, presentando un óptimo desarrollo. El maíz de segunda también presenta un muy buen crecimiento, con 4 a 6 hojas desplegadas.

Chaco

Durante la semana prosiguió la siembra, avanzando un 8% con respecto a la semana anterior. Asimismo, continuó la cosecha de los primeros lotes implantados, alcanzándose un rinde promedio de 21 qq/ha.

San Luis

Finalizó la implantación en toda la provincia. Muchos de los lotes afectados por el granizo ocurrido el día 24 pasado y que se estima no se recuperarán, serán resembrados como doble propósito.

Maní

Buen crecimiento vegetativo en Villa María. Muy buen aspecto presentan también la generalidad de los cuadros en Laboulaye, mostrando buena evolución y desarrollo.

Finalizó la siembra en **San Luis**; en esta campaña se ha implantado menos superficie debido a que en años anteriores, este cultivo ha provocado fuerte erosión eólica, por lo cual el productor ha tomado conciencia, disminuyendo superficie a sembrar.

Continúa la siembra en **Salta**, mientras que en **Jujuy** se inició incipientemente.

Soja

Buenos Aires

Los lotes de primera correspondientes a ciclos largos, comienzan a florecer, presentando muy buen desarrollo vegetativo y sin limitaciones; las buenas condiciones climáticas y la adecuada humedad, aseguran una buena floración.

En tanto, continúa a buen ritmo la siembra de soja de segunda; las últimas precipitaciones favorecen la emergencia de los cuadros implantados y un buen stand de plantas.

Córdoba

El aspecto general del cultivo de primera es bueno; las precipitaciones periódicas y las altas temperaturas aceleran el crecimiento de las plantas; la humedad es adecuada y bajo el nivel de plagas. La mayoría de los lotes inician la floración.

Restan escasos lotes de segunda por sembrar en Río Cuarto y San Francisco, donde el cultivo se desarrolla sin inconvenientes, acompañado por las adecuadas y estables condiciones climáticas.

Entre Ríos

Durante la semana se reanudaron las labores de siembra de segunda y resiembra de los lotes que fueron afectados por anegamiento. Los cuadros de primera, finalizan la etapa vegetativa y los más adelantados comienzan a llenar el grano. Se realizan controles contra orugas y chinches.

La Pampa

En Santa Rosa, prácticamente ha finalizado la implantación de soja de segunda, pero aún es necesario el aporte de agua para poder continuar normalmente con las labores de siembra. El estado fenológico es de crecimiento vegetativo, las plantas presentan entre 10 y 25 cm de altura, las que superan esta última medida ya comienzan a desarrollar ramificaciones y flores.

Santa Fe

Continúan a buen ritmo las tareas de siembra en Avellaneda, estimándose que podría finalizar en los próximos días, de continuar las actuales condiciones climáticas. La evolución de las sementeras es buena en general. Debido al atraso producido por la sequía se están sembrando prácticamente juntas las de primera y segunda.

En la delegación Cañada de Gómez, la soja de primera transita la etapa de crecimiento vegetativo (desde V4 hasta V7) y de inicio de floración los más adelantados; el estado general de los cultivos es muy bueno, y los contenidos actuales de humedad de suelo son óptimos. Se detectan ataques leves de isocas. En cuanto a la soja de segunda, los cuadros han emergido sin problemas, aún a pesar de las intensas lluvias producidas en algunas áreas durante el ciclo de siembra. Los lotes se encuentran en pleno crecimiento vegetativo.

En Casilda, el cultivo de primera ha manifestado un notable desarrollo foliar, debido a las oportunas precipitaciones y las altas temperaturas. Las variedades III y algunas IV de grupo corto ya están florecidas. Los ataques de oruga cogollera y Megascelis fueron enmascarados por el excelente crecimiento de las plantas. En los campos bajos puede observarse amarillamiento por saturación de humedad. Se realizan las primeras aplicaciones preventivas con funguicidas. En relación a las implantaciones de segunda, continúan los inconvenientes relacionados con exceso de humedad que impiden el normal proceso evolutivo del cultivo. Se complica la posibilidad de aplicaciones terrestres de insecticidas y herbicidas, debido a lo cual es notable el desarrollo de malezas.

En Rafaela, los lotes implantados se desarrollan en buenas condiciones, favorecidos por importante régimen de lluvias de diciembre. La mayoría de ellos se encuentran en etapa vegetativa, mientras que los más adelantados inician los primeros estados reproductivos.

En Venado Tuerto, ya empezaron a florecer las sojas de primera sembradas en octubre, y tienen muy buen aspecto; se reporta la presencia de septoria con baja incidencia. Las de segunda, se encuentran en plena emergencia, con buenas condiciones de humedad y temperatura. Las aplicaciones de herbicidas se están dificultando por falta de piso.

En **Chaco**, continúa lentamente la implantación de la soja de segunda, a medida que se desocupan los campos con girasol y trigo. Finalizó la trilla de las variedades de primavera con rendimientos aleatorios de 3 a 30 qq/ha.

En **San Luis**, este cultivo fue el más afectado por la tormenta de granizo ocurrida el día 24; se estima que muchos lotes serán resembrados utilizándose grupos de madurez cortos (4 a 4,5) y achicando distancias entre líneas. Aún se ven lotes enmalezados y con fuertes ataques de tucuras, ya que no se pudieron realizar pulverizaciones por la ocurrencia de fuertes ráfagas de vientos.

Los altos niveles de humedad edáfica en **Tucumán** determinan un avance lento de la siembra y posibilidad de resiembra por planchado. En el sur provincial, existen problemas puntuales de ataques de palomas.

Sorgo Granífero

Buenos Aires

En los partidos de la región centro-norte, los lotes están desarrollando muy bien, acompañados de la buena humedad disponible en el suelo, sin plagas ni enfermedades. Los más avanzados están en etapa de floración.

En el sudoeste, el cultivo aún está en etapa vegetativa.

Córdoba

Las lluvias registradas en los últimos días son beneficiosas para los lotes implantados, los que presentan un muy buen aspecto. Los sembrados en fecha temprana están comenzando la floración.

Entre Ríos

En la delegación Rosario del Tala, se reanudaron las tareas de implantación de los sorgos tardíos. Los lotes más adelantados están en etapa de panojamiento. En algunos casos se están controlando ataques de orugas y hormigas.

Santa Fe

Prosigue la siembra del sorgo de segunda en algunas zonas de la delegación Avellaneda. La evolución del ya emergido es buena, encontrándose los más adelantados en etapa de floración.

En las delegaciones Rafaela y Cañada de Gómez, los lotes más avanzados se encuentran en inicios de floración.

En la delegación Casilda, se puede observar una amplia gama de estados de crecimiento conforme las distintas fechas en las que el cultivo fue implantado. Mientras que en el distrito Fuentes, al sur del departamento San Lorenzo, la mayor parte se encuentra en pre-floración; en el departamento Constitución gran parte de los lotes están ya panojados. En el área tambera de Roldán, al norte del departamento San Lorenzo, las excesivas lluvias provocaron encharcamientos que afectaron la evolución de los lotes sembrados tardíamente con destino a forraje. En cambio los lotes para producción de grano presentan un excelente desarrollo.

ESTIMACIONES AGRICOLAS 4/01/07

Si desea alguna aclaración respecto a la información presentada en este informe, puede comunicarse con el (011) 4349-2758/93 o vía e-mail a: prosiap@mecon.gov.ar.

Evolución de la Superficie Sembrada y Cosechada

Semana al 04/01/07

MAIZ

Provincia	Campaña				Area sembrada al:	
	05/06	06/07	05/06	06/07	28/12/07	04/01/07
	en %		en ha		en %	
Buenos Aires	100	100	822.300	875.150	100	100
Córdoba	99	98	1.030.572	1.088.350	93	98
Entre Ríos	98	99	193.461	178.960	99	99
La Pampa	89	100	301.408	417.500	96	100
Santa Fe	88	86	328.124	326.750	82	86
Resto del País	74	79	312.772	389.464	67	79
Total	94	95	2.988.637	3.276.174	91	95

SOJA

Provincia	Campaña				Area sembrada al:	
	05/06	06/07	05/06	06/07	28/12/07	04/01/07
	en %		en ha		en %	
Buenos Aires	92	92	3.419.109	3.945.070	90	92
Córdoba	98	92	4.260.612	4.125.080	89	92
Entre Ríos	98	99	1.268.927	1.418.300	98	99
La Pampa	78	97	152.619	204.040	92	97
Santa Fe	99	98	3.524.525	3.506.380	99	98
Resto del País	80	70	1.789.199	1.646.960	57	70
Total	91	87	14.414.990	14.845.830	84	87

GIRASOL

Provincia	Campaña				Area sembrada al:	
	05/06	06/07	05/06	06/07	28/12/07	04/01/07
	en %		en ha		en %	
Buenos Aires	100	100	1.107.110	1.165.981	100	100
Córdoba	100	100	120.764	109.227	100	100
Entre Ríos	100	100	61.100	64.807	100	100
La Pampa	96	100	310.848	420.989	98	100
Santa Fe	100	100	164.900	198.016	100	100
Resto del País	100	98	476.301	501.942	98	98
Total	99	99	2.241.023	2.460.962	99	99

TRIGO

Provincia	Campaña				Area cosechada al:	
	05/06	06/07	05/06	06/07	28/12/07	04/01/07
	en %		en ha		en %	
Buenos Aires	70	92	1.945.682	2.536.830	69	92
Córdoba	100	100	750.300	742.100	100	100
Entre Ríos	100	100	218.800	270.020	100	100
La Pampa	100	100	171.490	62.200	83	100
Santa Fe	100	100	577.380	605.500	100	100
Resto del País	100	100	452.240	559.840	100	100
Total	82	96	4.115.892	4.776.490	82	96

**AVANCE DE LA COSECHA DE TRIGO
CAMPAÑA 2006/07**

DELEGACION		AREA						4/1	AREA PERDIDA	AREA COSECHADA
		SEMBRADA	30/11	7/12	14/12	21/12	28/12			
Bahia Blanca	T.Pan	329.000	-	-	26	59	87	95	-	312.550
	T.Fideo	3.350	-	-	-	55	100	100	-	3.350
Bolívar	T.Pan	66.000	-	-	2	43	70	94	1.500	60.630
	T.Fideo	1.500	-	-	-	1	30	70	-	1.050
Bragado		81.000	-	8	22	74	82	100	-	81.000
Junín		103.200	-	16	71	90	100	100	-	103.200
Lincoln		95.850	-	16	70	95	100	100	-	95.850
Pehuajó	T.Pan	40.000	-	2	55	92	100	100	-	40.000
	T. Fideo	300	-	-	-	-	100	100	-	300
Pergamino		97.750	4	90	100	100	100	100	-	97.750
Pigüé	T.Pan	386.000	-	-	-	13	51	92	-	355.120
	T.Fideo	5.100	-	-	-	10	49	92	-	4.690
Salliqueló	T.Pan	103.000	-	-	9	72	97	100	-	103.000
	T.Fideo	2.410	-	-	-	-	100	100	-	2.410
Tandil	T.Pan	432.100	-	-	-	5	33	82	-	354.320
	T.Fideo	2.000	-	-	-	-	10	90	-	1.800
T.Arroyos	T.Pan	875.000	-	-	-	16	70	91	-	796.250
	T.Fideo	34.300	-	-	-	15	69	92	-	31.560
25 de Mayo		92.000	-	-	4	43	71	100	-	92.000
BUENOS AIRES		2.749.860	0	5	14	34	69	92	1.500	2.536.830
Laboulaye		75.000	17	44	78	95	100	100	12.300	62.700
M. Juárez		263.900	38	97	100	100	100	100	3.400	260.500
Río Cuarto		95.200	81	90	100	100	100	100	37.600	57.600
S. Francisco		151.000	95	100	100	100	100	100	21.000	130.000
Villa María		235.000	52	90	100	100	100	100	3.700	231.300
CORDOBA		820.100	54	90	98	99	100	100	78.000	742.100
Parana		114.050	85	100	100	100	100	100	-	114.050
R. del Tala		165.000	60	81	97	99	100	100	9.030	155.970
ENTRE RIOS		279.050	71	89	98	99	100	100	9.030	270.020
General Pico		17.000	2	17	72	89	97	100	400	16.600
Santa Rosa		55.000	-	-	-	18	78	100	9.400	45.600
LA PAMPA		72.000	1	5	19	37	83	100	9.800	62.200
Avellaneda		57.500	97	100	100	100	100	100	5.200	52.300
C. de Gómez		162.000	100	100	100	100	100	100	1.100	160.900
Casilda		114.000	75	93	100	100	100	100	14.700	99.300
Rafaela		172.000	100	100	100	100	100	100	2.000	170.000
V. Tuerto		123.000	15	40	95	100	100	100	-	123.000
SANTA FE		628.500	78	87	99	100	100	100	23.000	605.500
CATAMARCA		15.000	100	100	100	100	100	100	-	15.000
CORRIENTES		2.300	-	-	80	90	100	100	-	2.300
CHACO		130.000	96	100	100	100	100	100	61.400	68.600
FORMOSA		640	-	-	100	100	100	100	-	640
JUJUY		600	100	100	100	100	100	100	-	600
MISIONES		0	-	-	-	-	-	-	-	0
SALTA		125.000	100	100	100	100	100	100	-	125.000
SAN LUIS		4.130	-	-	80	85	100	100	1.940	2.190
S. ESTERO		145.400	100	100	100	100	100	100	19.900	125.500
TUCUMAN		220.010	99	99	100	100	100	100	-	220.010
TOTAL PAIS		5.192.590	32	42	51	63	82	96	204.570	4.776.490
2005/06		5.212.450	16	23	46	58	71	82	-	-

(*) Cifras provisionarias.

Las AREAS están expresadas en hectáreas.

ESTIMACIONES AGRICOLAS

S.A.G.P. y A.

AVANCE DE LA SIEMBRA DE ARROZ
CAMPAÑA: 2006/07

DELEGACION		AREA A							AREA SEBRADA
		SEBRAR(*)	30/11	7/12	14/12	21/12	28/12	4/1	
CORRIENTES	LA	3.700	60	65	90	98	99	100	3.700
	LF	72.000	65	70	85	95	98	100	72.000
	M	0	-	-	-	-	-	-	0
Total CORRIENTES		75.700	65	70	85	95	98	100	75.700
CHACO	LA	0	-	-	-	-	-	-	0
	LF	5.000	-	-	60	100	100	100	5.000
	M	0	-	-	-	-	-	-	0
Total CHACO		5.000	0	0	60	100	100	100	5.000
Paraná	LA	4.100	100	100	100	100	100	100	4.100
	LF	27.300	100	100	100	100	100	100	27.300
	M	0	-	-	-	-	-	-	0
	Total	31.400	100	100	100	100	100	100	31.400
R. del Tala	LA	4.500	100	100	100	100	100	100	4.500
	LF	31.500	100	100	100	100	100	100	31.500
	M	0	-	-	-	-	-	-	0
	Total	36.000	100	100	100	100	100	100	36.000
Total ENTRE RIOS		67.400	100	100	100	100	100	100	67.400
FORMOSA	LA	0	-	-	-	-	-	-	0
	LF	4.700	-	-	50	100	100	100	4.700
	M	0	-	-	-	-	-	-	0
Total FORMOSA		4.700	0	0	50	100	100	100	4.700
Avellaneda	LA	2.000	40	100	100	100	100	100	2.000
	LF	16.500	80	100	100	100	100	100	16.500
	M	0	-	-	-	-	-	-	0
	Total	18.500	76	100	100	100	100	100	18.500
Rafaela	LA	100	100	100	100	100	100	100	100
	LF	2.500	100	100	100	100	100	100	2.500
	M	0	-	-	-	-	-	-	0
	Total	2.600	100	100	100	100	100	100	2.600
Total SANTA FE		21.100	79	100	100	100	100	100	21.100
TOTAL PAIS	LA	14.400	81	91	97	99	100	100	14.400
	LF	159.500	76	80	91	98	99	100	159.500
	M	0	0	0	0	0	0	0	0
	Total	173.900	76	81	91	98	99	100	173.900

Referencias del Tipo: LA, largo ancho; LF, largo fino; M, mediano.

(*) Expectativa de siembra

Las AREAS están expresadas en hectáreas.

ESTIMACIONES AGRICOLAS

S.A.G.P.y A.

AVANCE DE LA SIEMBRA DE GIRASOL
CAMPAÑA: 2006/07

DELEGACION	AREA							AREA SEMBRADA
	A SEMBRAR (*)	30/11	7/12	14/12	21/12	28/12	4/1	
Bahía Blanca	21.568	100	100	100	100	100	100	21.568
Bolívar	25.574	100	100	100	100	100	100	25.574
Bragado	8.422	100	100	100	100	100	100	8.422
Junín	2.670	100	100	100	100	100	100	2.670
Lincoln	14.892	100	100	100	100	100	100	14.892
Pehuajó	57.944	100	100	100	100	100	100	57.944
Pergamino	13.917	100	100	100	100	100	100	13.917
Pigüé	103.732	79	87	97	100	100	100	103.732
Salliqueló	169.464	100	100	100	100	100	100	169.464
Tandil	197.862	100	100	100	100	100	100	197.862
T.Arroyos	536.019	81	89	99	100	100	100	536.019
25 de Mayo	13.917	100	100	100	100	100	100	13.917
BUENOS AIRES	1.165.981	89	94	99	100	100	100	1.165.981
05/06	1.111.850	92	94	98	100	100	100	-
Laboulaye	66.758	98	100	100	100	100	100	66.758
M. Juárez	3.903	100	100	100	100	100	100	3.903
Río Cuarto	34.612	100	100	100	100	100	100	34.612
S. Francisco	2.773	100	100	100	100	100	100	2.773
Villa María	1.181	100	100	100	100	100	100	1.181
CORDOBA	109.227	99	100	100	100	100	100	109.227
05/06	120.764	100	100	100	100	100	100	-
Paraná	23.725	100	100	100	100	100	100	23.725
R. del Tala	41.082	100	100	100	100	100	100	41.082
ENTRE RIOS	64.807	100	100	100	100	100	100	64.807
05/06	62.753	100	100	100	100	100	100	-
General Pico	209.314	79	85	94	100	100	100	209.314
Santa Rosa	211.676	83	83	85	93	97	100	211.676
LA PAMPA	420.989	81	84	89	96	98	100	420.989
05/06	332.560	73	75	82	84	96	96	-
Avellaneda	136.598	100	100	100	100	100	100	136.598
C. de Gómez	4.930	100	100	100	100	100	100	4.930
Casilda	0	-	-	-	-	-	-	0
Rafaela	55.461	100	100	100	100	100	100	55.461
V. Tuerto	1.027	100	100	100	100	100	100	1.027
SANTA FE	198.016	100	100	100	100	100	100	198.016
05/06	169.361	99	100	100	100	100	100	-
CATAMARCA	0	-	-	-	-	-	-	0
CORRIENTES	534	-	-	100	100	100	100	534
CHACO	361.523	80	80	80	80	98	98	352.485
FORMOSA	0	-	-	-	-	-	-	0
JUJUY	0	-	-	-	-	-	-	0
MISIONES	0	-	-	-	-	-	-	0
SALTA	0	-	-	-	-	-	-	0
SAN LUIS	90.381	62	94	96	97	98	100	90.381
S. ESTERO	58.542	100	100	100	100	100	100	58.542
TUCUMAN	0	-	-	-	-	-	-	0
TOTAL PAIS	2.470.000	87	91	95	96	99	99	2.460.962
05/06	2.258.715	92	94	97	97	99	99	-

(*) Expectativa de siembra

Las AREAS están expresadas en hectáreas.

ESTIMACIONES AGRICOLAS

S.A.G.P. y A.

AVANCE DE LA SIEMBRA DE MAIZ
CAMPAÑA: 2006/07

DELEGACION	AREA							AREA SEMBRADA
	A SEMBRAR (*)	30/11	7/12	14/12	21/12	28/12	4/1	
Bahía Blanca	7.200	100	100	100	100	100	100	7.200
Bolívar	35.000	100	100	100	100	100	100	35.000
Bragado	72.000	100	100	100	100	100	100	72.000
Junín	105.600	100	100	100	100	100	100	105.600
Lincoln	96.100	97	97	97	100	100	100	96.100
Pehuajó	156.200	100	100	100	100	100	100	156.200
Pergamino	85.650	100	100	100	100	100	100	85.650
Pigüé	15.300	100	100	100	100	100	100	15.300
Salliqueló	90.000	100	100	100	100	100	100	90.000
Tandil	92.400	97	100	100	100	100	100	92.400
T.Arroyos	46.100	100	100	100	100	100	100	46.100
25 de Mayo	73.600	100	100	100	100	100	100	73.600
BUENOS AIRES	875.150	99	99	99	100	100	100	875.150
05/06	822.300	99	99	99	100	100	100	-
Laboulaye	150.000	87	100	100	100	100	100	150.000
M. Juárez	230.000	96	99	100	100	100	100	230.000
Río Cuarto	295.050	80	80	89	89	89	100	295.050
S. Francisco	220.000	37	37	55	66	79	92	202.400
Villa María	210.900	61	65	71	91	100	100	210.900
CORDOBA	1.105.950	72	75	83	89	93	98	1.088.350
05/06	1.038.180	80	85	92	97	99	99	-
Paraná	76.000	100	100	100	100	100	100	76.000
R. del Tala	104.000	97	98	98	98	98	99	102.960
ENTRE RIOS	180.000	98	99	99	99	99	99	178.960
05/06	196.750	98	98	98	98	98	98	-
General Pico	203.500	79	87	94	97	98	100	203.500
Santa Rosa	214.000	79	85	85	90	94	100	214.000
LA PAMPA	417.500	79	86	89	93	96	100	417.500
05/06	338.500	67	72	78	80	87	89	-
Avellaneda	67.000	24	24	24	24	30	37	24.790
C. de Gómez	57.000	98	98	99	99	99	100	57.000
Casilda	45.160	100	100	100	100	100	100	45.160
Rafaela	115.000	70	70	70	75	82	92	105.800
V. Tuerto	94.000	100	100	100	100	100	100	94.000
SANTA FE	378.160	77	77	77	79	82	86	326.750
05/06	372.040	80	80	80	85	88	88	-
CATAMARCA	7.000	-	-	5	20	40	75	5.250
CORRIENTES	12.240	-	-	-	45	70	85	10.404
CHACO	186.000	53	60	71	74	77	85	158.100
FORMOSA	18.000	-	-	-	40	60	80	14.400
JUJUY	5.200	-	-	-	16	22	35	1.820
MISIONES	32.200	55	55	55	58	70	80	25.760
SALTA	43.000	-	-	-	23	31	44	18.920
SAN LUIS	65.200	52	62	85	92	97	100	65.200
S. ESTERO	85.900	18	37	51	66	76	82	70.438
TUCUMAN	36.870	8	8	10	20	32	52	19.172
TOTAL PAIS	3.448.370	76	79	84	88	91	95	3.276.174
05/06	3.182.560	77	79	84	88	91	94	-

(*) Expectativa de siembra

Las AREAS están expresadas en hectáreas.

ESTIMACIONES AGRICOLAS

S.A.G.P. y A.

**AVANCE DE LA SIEMBRA DE MANI
CAMPAÑA: 2006/07**

DELEGACION	TIPO	AREA A							AREA SEMBRADA
		SEMBRAR (*)	30/11	7/12	14/12	21/12	28/12	4/1	
CORRIENTES	Colorado	-	-	-	-	-	-	-	-
	Rosado	155	-	-	-	-	-	100	155
	Total	155	0	0	0	0	0	100	155
FORMOSA	Colorado	-	-	-	-	-	-	-	-
	Rosado	1.400	-	-	-	-	-	-	-
	Total	1.400	0	0	0	0	0	0	-
JUJUY	Colorado	-	-	-	-	-	-	-	-
	Rosado	600	-	-	-	-	-	5	30
	Total	600	0	0	0	0	0	5	30
SALTA	Colorado	-	-	-	-	-	-	-	-
	Rosado	6.000	-	-	5	11	26	41	2.460
	Total	6.000	0	0	5	11	26	41	2.460
SANTA FE	Colorado	-	-	-	-	-	-	-	-
	Rosado	500	-	-	-	-	-	-	-
	Total	500	0	0	0	0	0	0	-
SAN LUIS	Colorado	-	-	-	-	-	-	-	-
	Rosado	3.800	-	11	32	90	98	98	3.724
	Total	3.800	0	11	32	90	98	98	3.724
Laboulaye	Colorado	-	-	-	-	-	-	-	-
	Rosado	65.000	100	100	100	100	100	100	65.000
	Total	65.000	100	100	100	100	100	100	65.000
Marcos Juarez	Colorado	-	-	-	-	-	-	-	-
	Rosado	700	100	100	100	100	100	100	700
	Total	700	100	100	100	100	100	100	700
Río Cuarto	Colorado	3.800	100	100	100	100	100	100	3.800
	Rosado	86.700	85	95	100	100	100	100	86.700
	Total	90.500	86	95	100	100	100	100	90.500
Villa María	Colorado	1.350	100	100	100	100	100	100	1.350
	Rosado	51.000	100	100	100	100	100	100	51.000
	Total	52.350	100	100	100	100	100	100	52.350
CORDOBA	Colorado	5.150	100	100	100	100	100	100	5.150
	Rosado	203.400	94	98	100	100	100	100	203.400
	Total	208.550	94	98	100	100	100	100	208.550
TOTAL PAIS	Colorado	5.150	100	100	100	100	100	100	5.150
	Rosado	215.855	88	92	95	96	97	97	209.769
	06/07 Total	221.005	88	93	95	96	97	97	214.919
05/06	Total	165.237	60	64	82	92	94	94	-

(*) Expectativa de siembra

Las AREAS están expresadas en hectáreas.

ESTIMACIONES AGRICOLAS

S.A.G.P.y A.

**AVANCE DE LA SIEMBRA DE SOJA
CAMPAÑA: 2006/07**

DELEGACION	AREA A								AREA SEMBRADA
	SEMBRAR (*)	30/11	7/12	14/12	21/12	28/12	4/1		
Bahia Blanca		800	100	100	100	100	100	100	800
Bolivar	1ª	233.500	87	97	100	100	100	100	233.500
	2ª	42.900	-	1	8	38	73	95	40.760
Bragado	1ª	196.250	91	95	100	100	100	100	192.050
	2ª	105.200	-	10	26	55	71	100	105.200
Junin	1ª	349.800	100	100	100	100	100	100	349.800
	2ª	136.300	6	18	44	70	100	100	136.300
Lincoln	1ª	394.000	97	97	100	100	100	100	380.000
	2ª	99.540	-	1	57	88	97	100	99.540
Pehuajó	1ª	456.268	100	100	100	100	100	100	450.770
	2ª	61.800	-	-	36	56	85	93	57.470
Pergamino	1ª	622.900	100	100	100	100	100	100	622.900
	2ª	111.420	4	68	87	100	100	100	111.420
Pigüé	1ª	86.500	80	86	97	100	100	100	86.500
	2ª	16.000	-	-	3	5	21	70	11.200
Salliqueló	1ª	160.500	85	99	100	100	100	100	156.000
	2ª	7.500	-	-	15	57	100	100	7.500
Tandil	1ª	200.800	92	97	100	100	100	100	200.800
	2ª	169.000	-	-	-	29	54	91	153.790
Tres Arroyos	1ª	239.000	73	86	98	100	100	100	239.000
	2ª	80.000	-	-	-	15	61	85	68.000
25 de Mayo	1ª	155.800	79	88	100	100	100	100	155.800
	2ª	96.600	-	-	8	25	63	89	85.970
BUENOS AIRES	06/07	4.022.378	71	77	83	87	90	92	3.945.070
	05/06	3.709.800	72	76	82	85	90	92	-
Laboulaye	1ª	255.000	92	100	100	100	100	100	255.000
	2ª	55.000	5	15	37	77	95	100	55.000
M. Juárez	1ª	896.500	97	100	100	100	100	100	896.500
	2ª	261.900	24	87	95	99	100	100	261.900
Rio Cuarto	1ª	749.400	80	85	95	95	95	95	711.930
	2ª	185.316	-	-	-	-	-	-	0
S. Francisco	1ª	977.000	21	21	44	68	78	91	887.250
	2ª	150.000	3	3	13	42	59	81	121.500
V. María	1ª	701.100	45	76	88	100	100	100	701.100
	2ª	234.900	18	32	50	80	100	100	234.900
CORDOBA	06/07	4.466.116	52	64	74	85	89	92	4.125.080
	05/06	4.334.318	67	74	84	93	98	98	-
Paraná	1ª	409.500	100	100	100	100	100	100	409.500
	2ª	133.100	34	74	91	95	95	95	126.450
R. del Tala	1ª	740.000	92	98	100	100	100	100	737.000
	2ª	153.000	20	50	80	85	85	95	145.350
ENTRE RIOS	06/07	1.435.600	81	91	97	98	98	99	1.418.300
	05/06	1.299.700	82	85	89	96	96	98	-
General Pico	1ª	149.500	73	78	88	98	100	100	149.500
	2ª	18.000	-	7	36	60	80	85	15.300
Santa Rosa	1ª	25.000	50	68	76	86	100	100	25.000
	2ª	17.800	-	-	-	21	21	80	14.240
LA PAMPA	06/07	210.300	58	64	75	87	92	97	204.040
	05/06	194.700	45	48	57	57	65	78	-
Avellaneda	1ª	110.000	34	46	65	80	99	100	110.000
	2ª	79.000	6	14	22	35	56	75	59.250
C. de Gómez	1ª	955.130	100	100	100	100	100	100	955.130
	2ª	160.700	52	90	100	100	100	100	160.700
Casilda	1ª	728.600	100	100	100	100	100	100	728.600
	2ª	110.400	58	76	100	100	100	100	110.400
Rafaela	1ª	560.000	78	85	97	100	100	100	560.000
	2ª	170.000	40	45	80	85	92	100	170.000
V. Tuerto	1ª	446.500	100	100	100	100	100	100	446.500
	2ª	205.800	1	15	60	95	100	100	205.800
SANTA FE	06/07	3.526.130	80	85	93	96	97	98	3.506.380
	05/06	3.554.090	79	85	91	95	99	99	-
CATAMARCA		46.000	-	1	10	30	55	80	36.800
CORRIENTES		25.000	-	-	-	-	-	-	0
CHACO	1ª	6.000	43	100	100	100	100	100	6.000
	2ª	686.000	-	-	-	-	39	39	267.540
FORMOSA		10.000	-	-	-	-	-	-	0
JUJUY		3.500	-	2	2	13	47	57	2.000
MISIONES		760	60	75	84	88	93	97	740
SALTA		477.000	0	6	8	39	57	74	352.980
SAN LUIS		83.000	32	65	76	88	95	100	83.000
S. ESTERO	1ª	23.300	93	100	100	100	100	100	23.300
	2ª	730.000	-	4	21	52	67	88	642.400
TUCUMAN		270.000	-	2	6	50	66	86	232.200
TOTAL PAIS	06/07	16.021.084	58	65	73	79	84	87	14.845.830
	05/06	15.329.107	64	69	76	82	89	91	-

(*) Expectativa de siembra.

Las AREAS se expresan en hectáreas.

ESTIMACIONES AGRICOLAS
S.A.G.P. y A.

**AVANCE DE LA SIEMBRA DE SORGO GRANIFERO
CAMPAÑA: 2006/07**

DELEGACION	AREA							AREA SEMBRADA
	A SEMBRAR (*)	30/11	7/12	14/12	21/12	28/12	4/1	
Bahía Blanca	1.500	100	100	100	100	100	100	1.500
Bolívar	1.600	50	100	100	100	100	100	1.600
Bragado	1.100	100	100	100	100	100	100	1.100
Junín	1.000	100	100	100	100	100	100	1.000
Lincoln	5.000	93	100	100	100	100	100	5.000
Pehuajó	0	-	-	-	-	-	-	0
Pergamino	6.180	100	100	100	100	100	100	6.180
Pigüé	8.600	-	10	85	100	100	100	8.600
Salliqueló	5.500	74	100	100	100	100	100	5.500
Tandil	0	-	-	-	-	-	-	0
T.Arroyos	0	-	-	-	-	-	-	0
25 de Mayo	3.000	-	-	100	100	100	100	3.000
BUENOS AIRES	33.480	58	68	96	100	100	100	33.480
2005/06	27.550	63	75	92	97	100	100	-
Laboulaye	4.200	100	100	100	100	100	100	4.200
M. Juárez	3.500	100	100	100	100	100	100	3.500
Río Cuarto	28.600	80	100	100	100	100	100	28.600
S. Francisco	51.000	80	80	100	100	100	100	51.000
Villa María	41.600	55	83	94	100	100	100	41.600
CORDOBA	128.900	73	87	98	100	100	100	128.900
2005/06	116.100	65	85	97	99	100	100	-
Paraná	43.000	100	100	100	100	100	100	43.000
R. del Tala	48.000	85	88	92	92	92	95	45.600
ENTRE RIOS	91.000	92	94	96	96	96	97	88.600
2005/06	72.000	80	83	87	89	89	89	-
General Pico	7.850	-	-	100	100	100	100	7.850
Santa Rosa	18.740	50	68	68	86	90	100	18.740
LA PAMPA	26.590	35	48	77	90	93	100	26.590
2005/06	22.200	37	41	45	48	60	63	-
Avellaneda	54.000	44	44	52	59	66	77	41.580
C. de Gómez	28.500	100	100	100	100	100	100	28.500
Casilda	5.850	100	100	100	100	100	100	5.850
Rafaela	82.500	90	93	100	100	100	100	82.500
V. Tuerto	800	100	100	100	100	100	100	800
SANTA FE	171.650	78	79	85	87	89	93	159.230
2005/06	147.640	69	74	79	80	82	83	-
CATAMARCA	0	-	-	-	-	-	-	0
CORRIENTES	2.000	-	-	50	70	90	100	2.000
CHACO	136.000	50	59	72	74	78	85	115.600
FORMOSA	5.320	-	-	40	68	80	90	4.788
JUJUY	0	-	-	-	-	-	-	0
MISIONES	0	-	-	-	-	-	-	0
SALTA	0	-	-	-	-	-	-	0
SAN LUIS	32.300	39	55	75	87	95	100	32.300
S. ESTERO	71.100	16	38	56	71	78	85	60.435
TUCUMAN	1.100	-	-	5	20	20	20	220
TOTAL PAIS	699.440	62	70	83	87	90	93	652.143
2005/06	577.010	53	61	69	73	77	80	-

(*) Expectativa de siembra

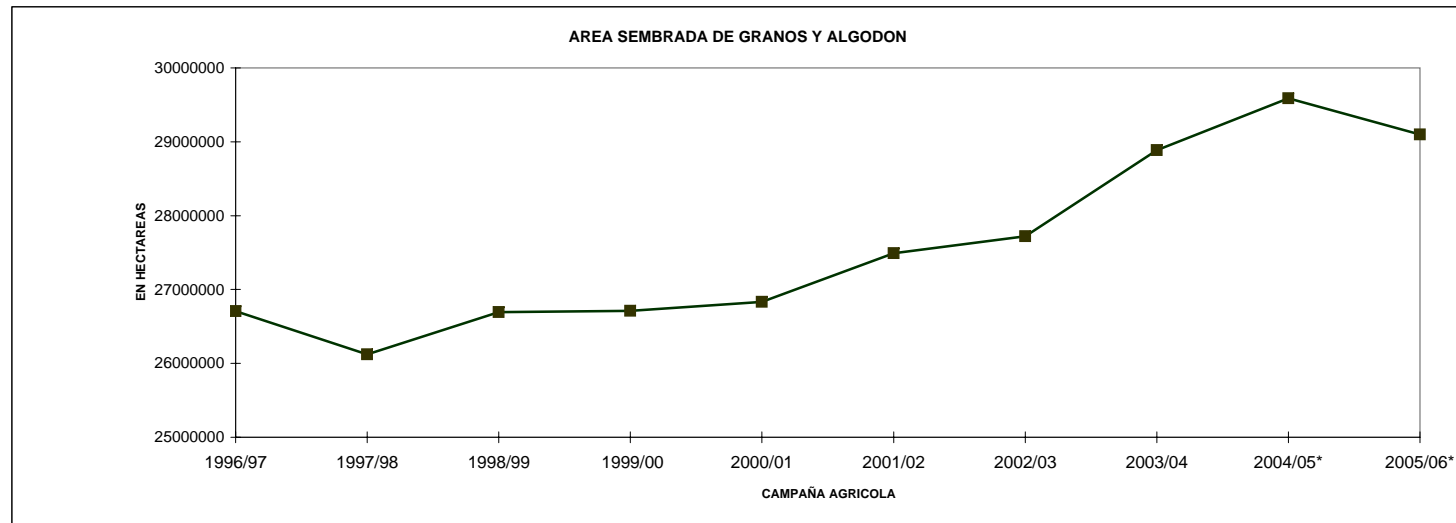
Las AREAS están expresadas en hectáreas.

ESTIMACIONES AGRICOLAS

S.A.G.P. y A.

AREA SEMBRADA DE GRANOS Y ALGODÓN
(en hectáreas)
Campañas Agrícolas 1996/97 a 2005/06 (*)

CULTIVOS	1996/97	1997/98	1998/99	1999/00	2000/01	2001/02	2002/03	2003/04	2004/05*	2005/06*
ALPISTE	25000	25000	27000	24000	20000	16000	19000	16000	16000	13000
ARROZ	227000	248000	291000	201000	154000	126000	135000	172000	165000	170000
AVENA	1870000	1789000	1822000	1711000	1664000	1516000	1368000	1344000	1275000	1023000
CEBADA CERVECERA	278100	324000	218000	182000	246000	260000	270000	343000	272000	273000
CEBADA FORRAJERA	29000	19000	24000	20000	18000	16000	14000	25000	28000	22000
CENTENO	380200	353000	372000	365000	373000	336000	338000	340000	294000	207000
MAIZ	4153000	3752000	3268000	3652000	3495000	3064000	3084000	2988000	3400000	3183000
MIJO	121000	107000	89000	91100	79500	55200	50000	28000	28000	31000
SORGO GRANIFERO	804500	920000	880000	819000	698000	592000	593000	545000	617000	577000
TRIGO	7367000	5919000	5453000	6300000	6497000	7109000	6300000	6040000	6260000	5210000
Subtotal Cereales	15254800	13456000	12444000	13365100	13242500	13090200	12171000	11863000	12355000	10709000
CARTAMO	21500	27000	15300	39700	58400	33000	23000	30000	49000	27000
COLZA	-	1500	2200	3875	8700	2150	8000	18000	17000	7000
GIRASOL	3120000	3511400	4212000	3587000	1891000	2050000	2378000	1850000	1970000	2260000
LINO	94000	116000	102000	68000	28000	20000	14000	29000	37000	47000
SOJA	6670000	7176000	8400000	8790000	10665000	11639000	12607000	14525000	14400000	15329000
Subtotal Oleaginosas	9905500	10831900	12731500	12488575	12651100	13744150	15030000	16452000	16473000	17670000
ALGODON	956000	1134000	751000	345000	410000	173100	158000	266000	406000	309000
MANI	329000	407000	337000	219000	252000	222000	157000	170000	211000	174000
POROTO	260000	293000	431000	293000	275000	263000	206000	134000	145000	235000
Subtotal Otros Cultivos	1545000	1834000	1519000	857000	937000	658100	521000	570000	762000	718000
TOTAL	26705300	26121900	26694500	26710675	26830600	27492450	27722000	28885000	29590000	29097000



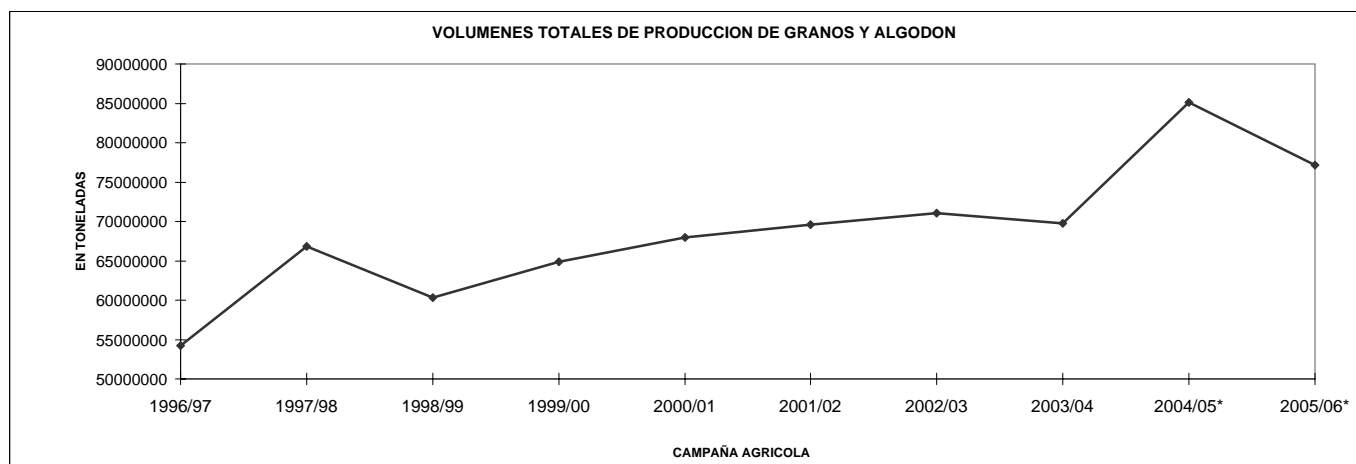
* Estimaciones provisionarias.
04/01/2007
ESTIMACIONES AGRICOLAS- S.A.G.P y A.

VOLUMENES DE PRODUCCION DE GRANOS Y ALGODON
(en ton)

Campañas Agrícolas 1996/97 a 2005/06(*)

CULTIVOS	1996/97	1997/98	1998/99	1999/00	2000/01	2001/02	2002/03	2003/04	2004/05*	2005/06*
ALPISTE	25000	29000	24000	22000	19000	17000	18000	17000	17000	15000
ARROZ	1205000	1011000	1658000	903000	873000	709000	718000	1060000	956000	1175000
AVENA	310000	512000	383000	555000	642000	645000	487500	332000	536000	227000
CEBADA CERVECERA	533000	921000	535000	414000	717000	521000	543000	1000000	886000	795000
CEBADA FORRAJERA	4000	5000	3000	5000	5000	8000	5000	4000	8000	3000
CENTENO	36000	62000	66000	116000	125000	81000	80000	37000	92000	33000
MAIZ	15536000	19360000	13500000	16781000	15360000	14710000	15040000	15000000	20500000	14500000
MIJO	44000	46000	46000	47600	31200	28100	22000	11000	16000	19000
SORGO GRANIFERO	2499000	3762000	3222000	3344000	2909000	2847000	2685000	2160000	2900000	2326000
TRIGO	15914000	14800000	12400000	15300000	15960000	15300000	12301000	14560000	16000000	12600000
Subtotal Cereales	36106000	40508000	31837000	37487600	36641200	34866100	31899500	34181000	41911000	31693000
CARTAMO	13300	24600	9600	30900	47300	23500	13300	18000	51000	19000
COLZA	-	2170	2200	6000	15380	2320	10450	20000	26000	10000
GIRASOL	5450000	5600000	7100000	6000000	3179000	3843000	3714000	3160000	3700000	3800000
LINO	72000	75000	85000	47000	22000	16000	11000	29000	36000	54000
SOJA	11000000	18732000	20000000	20200000	26864000	30000000	34800000	31577000	38300000	40500000
Subtotal Oleaginosas	16535300	24433770	27196800	26283900	30127680	33884820	38548750	34804000	42113000	44383000
ALGODON	1030000	987000	618000	417000	509000	218000	201000	354000	448000	418000
MANI	281000	627000	340000	420000	394000	362000	221000	293000	445000	347000
POROTO	269000	303000	340000	297000	263000	278000	215000	151000	169000	323000
Subtotal Otros Cultivos	1580000	1917000	1298000	1134000	1166000	858000	637000	798000	1062000	1088000
TOTAL	54221300	66858770	60331800	64905500	67934880	69608920	71085250	69783000	85086000	77164000

19



* Estimaciones provisionarias
04/01/2007
ESTIMACIONES AGRICOLAS - SAGPyA

**PRODUCCION DE CULTIVOS EN LA REPUBLICA ARGENTINA
CAMPAÑA: 2005/06 (*)**

CULTIVOS	AREA SEMBRADA	AREA NO COSECHADA	AREA COSECHADA	%	RENDIMIENTO (qq/ha) (3)	PRODUCCION (miles ton) (2)*(3)/10
	(en miles de hectáreas)					
	(1)		(2)			
CEREALES						
ALPISTE	13	0	13	100,0	11,1	15
ARROZ	170	3	167	98,2	70,4	1175
AVENA	1023	874	149	14,6	15,2	227
CEBADA CERVECERA	273	8	265	97,1	30,0	795
CEBADA FORRAJERA	22	20	2	10,3	14,0	3
CENTENO	207	178	29	14,0	11,4	33
MAIZ	3183	743	2437	76,6	59,5	14500
MIJO	31	20	11	35,5	17,3	19
SORGO GRANIFERO	577	105	467	81,6	44,8	2326
TRIGO	5210	246	4964	95,3	25,4	12600
SUBTOTAL CEREALES	10709	2197	8504	79,5		31693
OLEAGINOSOS						
CARTAMO	27	5	22	81,5	8,2	19
COLZA	7	0	7	100,0	14,3	10
GIRASOL	2260	64	2196	97,2	17,3	3800
LINO	47	3	44	93,6	12,3	54
SOJA	15329	238	15091	98,4	26,8	40500
SUBTOTAL OLEAGINOSOS	17670	310	17360	98,2		44383
OTROS CULTIVOS						
ALGODON	309	6	305	98,1	13,7	418
MANI	174	10	164	94,3	21,2	347
POROTOS	235	0	231	100,0	13,5	323
TOTAL GENERAL	29097	2523	26564	91,3		77164

(*) Cifras provisionarias
ESTIMACIONES AGRICOLAS, 4/01/07
SAGPyA

HUMEDAD DEL SUELO Y ASPECTO DEL CULTIVO

Fecha: 29/12/06 al 4/01/07

PROVINCIA	DELEGACION	TRIGO		MAIZ		SORGO		GIRASOL		SOJA		MANI	
		H	A	H	A	H	A	H	A	H	A	H	A
BUENOS AIRES	BAHIA BLANCA	A/R	R/B	A/R	R/B	A/R	R/B	A/R	B	A/R	B	-	-
	BOLIVAR	A	B	A	B	A	B	A	B	A	B	-	-
	BRAGADO	-	-	A	MB	A	MB	A	MB	A	MB	-	-
	JUNIN	-	-	A	MB	A	MB	A	MB	A	B	-	-
	LINCOLN	-	-	A	B	A	B	A	B	A	B	-	-
	PEHUAJO	-	-	A	MB	-	-	A	B	A	B	-	-
	PERGAMINO	-	-	A	MB	A	MB	A	MB	A	MB	-	-
	PIGÜE	A	B	A	B	A	B	A	B	A	B	-	-
	SALLIQUELO	-	-	A	B	A	B	A	B	A	-	-	-
	TANDIL	A	B	A	B	-	-	A	B	A	B	-	-
TRES ARROYOS	A	B	A	B	-	-	A	B	A	B	-	-	
25 DE MAYO	-	-	A	B/MB	A	B	A	B/R	A	B	-	-	
CORDOBA	LABOULAYE	-	-	A/E	B/MB	A/E	B/MB	A/E	B/MB	A/E	B/MB	A/E	B/MB
	MARCOS JUAREZ	-	-	A	B	A	B	A	B	A	B	A	B
	RIO CUARTO	-	-	A	B	A	B	A	-	A	-	A	-
	SAN FRANCISCO	-	-	A	B	A/R	B	A/R	B	A	B	-	-
	VILLA MARIA	-	-	A	MB	A	MB	A	MB	A	MB	A	B
ENTRE RIOS	PARANA	-	-	A	B	A	B	A	MB	A	MB	-	-
	ROSARIO DEL TALA	-	-	A/E	B	A/E	B	A	-	A/E	-	-	-
LA PAMPA	GENERAL PICO	-	-	A	B/R	A	B/R	A	B/R	A	B/R	-	-
	SANTA ROSA	-	-	R	R	A	R	R	B/R	R	B	-	-
SANTA FE	AVELLANEDA	-	-	E/A/R	B/R	E/A/R	B	A/R/E	B/R	A/R/E	B	-	-
	CAÑADA DE GOMEZ	-	-	A	MB	A	MB	A	MB	A	MB	-	-
	CASILDA	-	-	A	B/MB	A	B/MB	-	-	A/E	MB/B/R	-	-
	RAFAELA	-	-	A	B	A	B	A	B	A	B	-	-
	VENADO TUERTO	-	-	A	MB	A	MB	A	MB	A	MB	-	-
CATAMARCA	CATAMARCA	-	-	A	B	-	-	-	-	A	-	-	-
CORRIENTES	CORRIENTES	-	-	-	-	-	-	-	-	-	-	-	-
CHACO	ROQUE SAENZ PEÑA	-	-	A/R	B	A/R	B	A/R	R/B	A/R	B	-	-
FORMOSA	FORMOSA	-	-	-	-	-	-	-	-	-	-	-	-
JUJUY	JUJUY	-	-	A	B	-	-	-	-	A	B	A	B
MISIONES	POSADAS	-	-	-	-	-	-	-	-	A	-	-	-
SALTA	SALTA	-	-	A	B	-	-	-	-	A/E	B	A	B
SAN LUIS	SAN LUIS	-	-	A	R	A	R	-	-	-	-	-	-
SANTIAGO DEL ESTERO	SANTIAGO DEL ESTERO	-	-	A	B	A	B	A	B/R/M	A	B	-	-
TUCUMAN	TUCUMAN	-	-	-	-	-	-	-	-	-	-	-	-

ESTIMACIONES AGRICOLAS- S.A.G.P y A.

REFERENCIAS:

(H) Humedad del suelo

(A) Aspecto del Cultivo

E: Exceso

MB: Muy bueno

A: Adecuado

B: Bueno

R: Regular

R: Regular

PS: Principio de sequía

M: Malo

S: Sequía

Precipitaciones del mes de

Diciembre

Comparación de los registros del año en curso con períodos anteriores

PROVINCIA	DELEGACION (*)	2006		2005		Media 2000/2004	
		mm (1)	(1)/(3) %	mm (2)	(2)/(3) %	mm (3)	-
BUENOS AIRES	BAHIA BLANCA	74,9	143,6	23,9	45,8	52,2	100
	BOLIVAR	124,1	104,3	78,1	65,6	119,0	100
	BRAGADO	139,0	99,9	12,0	8,6	139,2	100
	JUNIN	99,0	76,3	33,0	25,4	129,8	100
	LINCOLN	183,0	170,1	0,0	0,0	107,6	100
	PEHUAJO (**)	84,6	61,0	29,2	21,0	138,8	100
	PERGAMINO (**)	126,0	87,1	5,0	3,5	144,6	100
	PIGÜE	88,0	87,5	74,0	73,6	100,6	100
	SALLIQUELO	91,0	126,0	20,0	27,7	72,2	100
	TANDIL	170,0	244,3	63,5	91,2	69,6	100
	TRES ARROYOS	113,6	150,3	61,6	81,5	75,6	100
25 DE MAYO	157,0	135,3	54,0	46,6	116,0	100	
CORDOBA	LABOULAYE	240,0	257,0	18,0	19,3	93,4	100
	MARCOS JUAREZ	240,0	170,8	69,0	49,1	140,5	100
	RIO CUARTO	96,0	83,2	36,0	31,2	115,4	100
	SAN FRANCISCO	333,5	266,1	100,3	80,0	125,3	100
	VILLA MARIA	167,0	124,4	76,0	56,6	134,2	100
ENTRE RIOS	PARANA	432,0	246,6	47,0	26,8	175,2	100
	ROSARIO DEL TALA	309,0	217,8	80,0	56,4	141,9	100
LA PAMPA	GENERAL PICO	115,0	147,1	68,4	87,5	78,2	100
	SANTA ROSA (**)	39,6	54,8	28,0	38,8	72,2	100
SANTA FE	AVELLANEDA	155,0	78,3	65,0	32,8	198,0	100
	CAÑADA DE GOMEZ (**)	138,0	94,4	77,0	52,7	146,2	100
	CASILDA	258,0	215,4	46,0	38,4	119,8	100
	RAFAELA	328,0	245,5	59,0	44,2	133,6	100
	VENADO TUERTO	306,0	242,1	47,0	37,2	126,4	100
CHACO	ROQUE SAENZ PEÑA	169,0	88,0	99,0	51,6	192,0	100

(*) Los registros corresponden a la ciudad cabecera de la Delegación.

(**) Año 2006., información parcial.

**REGISTROS PLUVIOMÉTRICOS DE LA SEMANA
Y ACUMULADOS DEL AÑO ACTUAL Y DEL AÑO ANTERIOR (en mm)**

PROVINCIA	DEPARTAMENTO	LOCALIDAD	27/12 al 2/1 mm	Acumulado Año	
				03/01/06	02/01/07
BUENOS AIRES	ADOLFO ALSINA	Carhué	s/d	576	633
		Rivera	s/d	494	592
		Villa Maza	s/d	417	585
	ALBERTI	Cuartel V	s/d	834	357
		AYACUCHO	Ayacucho	5	727
	AZUL	Azul	17	543	983,6
		Cacharí	83	876	997
		Chillar	17	702	1017,5
	BAHIA BLANCA	Bahía Blanca	26,3	459,7	615,6
		Cabildo	10,5	564,6	682,1
	BALCARCE	Balcarce	5	473	714,5
		Bosch	10	641,5	732
		Los Pinos	8	483,5	730
	BARADERO	San Agustín	10	457	677,5
		Baradero	16	647	1106
	BARTOLOMÉ MITRE	Arrecifes	62	756	1177
	BENITO JUAREZ	Benito Juárez	14,3	612	919,6
		López	26	603,5	1087,6
	BOLIVAR	Bolívar	46,1	755,4	971,5
	BRAGADO	Bragado	35	828	1268,5
	CAMPANA	Campana	28	632	1166
	CAÑUELAS	Cañuelas	42	804	1079
	CAP. SARMIENTO	Capitán Sarmiento	46	715	1149
	CARLOS CASARES	Belloq	52,5	903,5	1024,3
	CARLOS TEJEDOR	Carlos Tejedor	79,5	780	951
	CARMEN DE ARECO	Carmen de Areco	70	637	1050
	CASTELLI	Castelli	57	756,4	1085,5
	CHACABUCO	Chacabuco	62	741	1216
	CHASCOMUS	Chascomús	19	689	821
	CHIVILCOY	Chivilcoy	57	742,2	1089,6
	COLON	Colón	51	710	1065
	CORONEL DORREGO	Coronel Dorrego	10	553,2	486
	CORONEL PRINGLES	Coronel Pringles	21	517,4	752
	CORONEL ROSALES	Bajo Hondo	31	554	630,3
		Pehuen Co	8	427	480
		Punta Alta	23,2	589,8	634,1
	CORONEL SUAREZ	Coronel Suárez	39,5	537	690,5
	DAIREAUX	Daireaux	8	790	753,7
	DOLORES	Dolores	46	518	853,5
	EXALT. DE LA CRUZ	Capilla del Señor	31	669	826
	F.AMEGHINO	F. Ameghino	90	747	1091
	GENERAL ALVEAR	General Alvear	20	751	939
	GONZALEZ CHAVEZ	Adolfo G. Chávez	20	789,5	760,4
	GRAL. ALVARADO	Miramar	10	842,7	839,5
	GRAL. ARENALES	General Arenales	70	902	1128

PROVINCIA	DEPARTAMENTO	LOCALIDAD	27/12 al 2/1 mm	Acumulado Año		
				03/01/06	02/01/07	
BUENOS AIRES	GRAL. GUIDO	Labardén	14,5	693,5	1054	
	GRAL. LAMADRID	General Lamadrid	49	678	846,5	
	GRAL. LAVALLE	General Lavalle	29	845,5	1002	
	GRAL. MADARIAGA	General Madariaga	92	962	1157,5	
	GRAL. PINTO	General Pinto	95	813	1018	
	GRAL. PUEYRREDON	Mar del Plata	5	781,5	846	
	GRAL. VIAMONTE	General Viamonte	43	707	1393	
	GRAL. VILLEGAS	General Villegas	83	608	1038	
	GUAMINI	Bonifacio		s/d	646	668
		Casbas		s/d	689	873
		Garré		s/d	538	778
		Guamini		s/d	540	787
	HIPOLITO YRIGOYEN	Henderson	12	710,5	989	
	JUNIN	Junín	60	862	1135	
	LAPRIDA	Laprida	23	789	894	
	LAS FLORES	Las Flores	88	726	1102	
	LEANDRO N. ALEM	Vedia	119	720	1039	
	LINCOLN	Lincoln	89	808	1070	
	LOBERIA	Dos Naciones		25	773	921
		Ldo. Matienzo		40	758	725
		Lobería		16	755	737
		Napaleofú		16	834,5	1036
	LOBOS	Pierres		18	734	650
		San Manuel		16	795	751
	LOBOS	Lobos		32	960	971
		Lujan		58	790	1286
	MAIPU	Maipú	23	949,5	1046,5	
	MAR CHIQUITA	Coronel Vidal		73	870	1104
		General Pirán		30	808,5	1085,5
		Vivoratá		32	789	952
	MERCEDES	Gowland		57,3	470,9	948,7
		Franklin		68	690	871,9
	NAVARRO	Navarro		90	709	1030
	NECOCHEA	Necochea		5	836,5	616
	NUEVE DE JULIO	Nueve de Julio		24	868	1002
	OLAVARRIA	Olavarría		65,7	781,4	848,3
	PATAGONES	Cardenal Cagliero		0	328	402
		Carmen de Patagones		0	287	463,5
		José B. Casas		0	250	392
		Stroeder		0	294,5	512
		Villalonga		2	378,5	433,5
	PEHUAJO	Pehuajó		58,5	772,7	904
	PELLEGRINI	De Bary		s/d	515	846
		Pellegrini		s/d	545	884
	PERGAMINO	Acevedo		36	749	1088
		El Socorro		40	797	1034
		Pergamino		66	704	948
		Pinzón		50	774	1134
		Rancagua		45	701	1034
	PILA	Piña		57	743	1035,5
	PUAN	Bordenave		8	560	564,5
		Puán		25	456	697,5
	RAMALLO	Villa Iris		53	445	605
		Ramallo		35	618	1066

PROVINCIA	DEPARTAMENTO	LOCALIDAD	27/12 al 2/1 mm	Acumulado Año		
				03/01/06	02/01/07	
BUENOS AIRES	RAUCH	Colman	22	857,5	973	
		Egaña	9	708	935	
		Miranda	26	693,5	973	
	RIVADAVIA	Rauch	9	756	1086,5	
		Sansinena	20	624,5	1132	
	ROJAS	Rojas	50	733	1164	
	S. ANTONIO DE ARECO	San Antonio de Areco	32	734	1188	
	SAAVEDRA	Pigüé	20	545,6	812,3	
	SALADILLO	Saladillo	62	879	1005	
	SALLIQUELO	Graciarena	s/d	445	658	
		Quenumá	s/d	532	836	
		Salliqueló	s/d	603	807	
	SALTO	Arroyo Dulce	40	614	930	
		Salto	25	681	1079	
	SAN ANDRÉS DE GILES	San Andrés de Giles	69	707	1123	
	SAN CAYETANO	San Cayetano	12	877,8	676,2	
	SAN NICOLAS	Conesa	45	601	988	
		San Nicolás	38	601	976	
	SAN PEDRO	San Pedro	40	698	1057	
	SUIPACHA	Suipacha	108	613	1182	
	TANDIL	De La Canal	10	773,5	837	
		Tandil	7,5	768	971	
		Vela	32	787	873	
	TORDILLO	Tordillo	43,5	625	923	
	TORNQUIST	Tornquist	14	559	700	
	TRENQUE LAUQUEN	Trenque Lauquen	21	688,3	964,8	
	TRES ARROYOS	Tres Arroyos	10,9	720,5	672	
	TRES LOMAS	Ing. Thompson	s/d	573	893	
		Tres Lomas	s/d	613	881	
	VEINTICINCO DE MAYO	Veinticinco de Mayo	50	917	1153	
		VILLARINO	Algarrobo	10,5	371,5	559,1
	ZARATE	ZARATE	Hilario Ascasubi	0	297,4	533,1
			Mayor Buratovich	0	374	638,5
			Médanos	29,7	520,3	617
			Montes de Oca	3	270	653,5
			Ombucta	20	569	777,4
			Pedro Luro	3	326,5	480
			Teniente Origone	7	547	537
			Zárate	48	639	1266

PROVINCIA	DEPARTAMENTO	LOCALIDAD	27/12 al 2/1 mm	Acumulado Año	
				03/01/06	02/01/07
CÓRDOBA	COLON	Jesús María	30	743	845
	CRUZ DEL EJE	Cruz del Eje	0	215	353
	GRAL. ROCA	Burmeister	80	623	1039
		Jovita	103	483,5	1091
		Villa Huidobro	87	438	865
	GRAL. SAN MARTIN	Arroyo Cabral	15	800,5	823
		Etruria	58	738	941
		Villa María	10	724	723,5
	ISCHILIN	Dean Funes	8	711	734
		JUAREZ CELMAN	Alejandro Roca	12	539
	MARCOS JUAREZ	Bengolea	0	352	460
		Carnerillo	14	449	706
		Charras	11	427	594
		General Cabrera	10	432	862
		General Deheza	10	453	713
		La Carlota	20	289	400
		Arias	108	912	1076
		Corral de Bustos	71	720	1105
		Cruz Alta	3	848	924
		Marcos Juárez	2	799	1011
	PTE. R. SAENZ PEÑA	General Levalle	78	820	895
		La Cesira	92	707	1015,8
		Laboulaye	134	684,8	975,5
	RIO CUARTO	Adelia María	10	610	822
		Berrotarán	8	521	665
		C. Baigorria	7	502	658
		Chaján	4	580	562
		Coronel Moldes	3	459	641
		Las Acequias	1	655	731
		Río Cuarto	14	627	810
		Sampacho	5	622	607
		San Basilio	30	513	645
		V. Mackena	0	531	725
	RIO PRIMERO	Monte Cristo	21	771	848
	RIO SEGUNDO	Las Junturas	0	940	957
		Oncativo	23	934	746
		Villa Pilar	0	761	985
	SAN JUSTO	Freyre	3	846	907,5
		Las Varas	0	968	978,7
		Porteña	4	751,4	812,3
		San Francisco	5	952,7	1028
	SANTA MARIA TERCERO ARRIBA	Tránsito	45	864	949
		Despeñaderos	0	706,5	730
		Río Tercero	0	842	673
		Hernando	0	726	586
		James Craik	0	761	601,5
		Villa del Totoral	47	579,5	957,5
	TULUMBA UNION	S. José de la Dormida	16	758	781
		Bell Ville	10	847	898
		Canals	120	719	972
		Idiazábal	34	846	1063
		Monte Maíz	33	718	942
		Noetinger	0	836	1090

PROVINCIA	DEPARTAMENTO	LOCALIDAD	27/12 al 2/1 mm	Acumulado Año	
				03/01/06	02/01/07
SAN LUIS	CHACABUCO GOB. DUPUY	Villa del Carmen	s/d	261	150
		Buena Esperanza	s/d	263	334
	GRAL. PEDERNERA	Fortuna	s/d	299	144
		Nueva Galia	s/d	231	121
		Justo Daract	s/d	381	346
		La Toma	s/d	214	443
		Naschel	s/d	242	231
		Villa Mercedes	s/d	376	365
ENTRE RÍOS	SAN SALVADOR	San Salvador	5	1245	1118
	CONCORDIA	Concordia	8	1626	938
	DIAMANTE	Aldea Protestante	12	1046	967
	FEDERACION	Costa Grande	5	1097	1160
		Diamante	9	1138	879
	FEDERAL	Chajarí	0	1293	1207
	FELICIANO	Federal	11	1692	1018
	GUALEGUAY	Feliciano	25	1484	1154
	GUALEGUAYCHU	Guauguay	0	1063,5	1108,5
	LA PAZ	Pehuajó Norte	0	940	1098
	NOGOYA	La Paz	5	1568	1298
	PARANA	Lucas Gonzalez	0	969	930
	TALA	Cerrito	20	1440	1185
		Oro Verde	12	1205	1052
	URUGUAY	Rosario del Tala	0	1453,8	1196
	VICTORIA	C. del Uruguay	4,1	1162,2	1043,7
	VILLAGUAY	Victoria	0	990,5	1045,5
		Villaguay	0	995	1046,5

PROVINCIA	DEPARTAMENTO	LOCALIDAD	27/12 al 2/1 mm	Acumulado Año		
				03/01/06	02/01/07	
LA PAMPA	ATREUCO	Cereales	8	316	337,5	
		Doblas	10	465	508	
		Macachín	7	398,5	444	
		Miguel Riglos	3	418	436,5	
		P.C.Rolón	3	338,5	542,5	
		Rolón	2	350	517,5	
		T. M. Anchorena	8	306	317	
		CAPITAL	Anguil	0	586	502,5
			Santa Rosa	3	465,3	541,8
		CATRILO	Catriló	13	505	597
	La Gloria		7	306	423	
	Lonquimay		11	454	449,5	
	P. C. Catriló		14	480,5	621,5	
	CHAPALEUFU	Uriburu	0	525	519,5	
		Bernardo Larroudé	79	506	571,5	
		Ceballos	76	464	533	
		Cnel. Hilario Lagos	72	450	696	
		Intendente Alvear	89	521	907	
		Sarah	28	382	490	
		Vértiz	54	412	488	
	CONHELLO	Conhella	19	423	520	
		Eduardo Castex	3	331	516,8	
		Mauricio Mayer	4	433	402	
		Montes Nieves	4	457	407,2	
		Rucanello	3	307	330,4	
	GUATRACHÉ	Winifreda	5	506	475	
		Alpachiri	12	358,5	539,5	
		General M. J. Campos	15	370	407,5	
		Guatraché	21	326	456	
		Perú	17	288	377	
	HUCAL	Santa Teresa	5	55	481	
		Abramo	0	362	360	
		Bernasconi	5	388,3	443	
		General San Martín	3	360	470,5	
	MARACO	Jacinto Aráuz	8	368	484,5	
		Agustoni	12	469	493	
		Dorila	12	412	407	
		General Pico	57	594	604,5	
		Speluzzi	54	449	567	
	QUEMU-QUEMU	Trebolares	16	593	514	
		Colonia Barón	2	478	745	
		Miguel Cané	9	473	535	
		Quemú Quemú	12	436	580	
		Relmo	0	312	405	
		Villa Mirasol	0	452	554	
	RANCUL	Caleufu	50	552	545	
		Chamaico	0	560	411	
		Ing. Foster	66	419	414	
		La Maruja	74	466	434	
		Parera	40	534	663	
		Pichi Huinca	116	442	525	
		Quetrequén	66	474	713	
		Rancul	118	505	613	

PROVINCIA	DEPARTAMENTO	LOCALIDAD	27/12 al 2/1 mm	Acumulado Año		
				03/01/06	02/01/07	
LA PAMPA	REALICO	Alta Italia	126	694	621	
		Embajador Martini	90	732	592	
		Falucho	32	593	610	
		Ing. Luiggi	30	695	571	
		Maisonnavé	53	468	479	
		Ojeda	50	620	477	
		Realicó	93	415	791	
		Van Praet	22	550	444,5	
		TOAY	Naicó	0	281	311
			Toay	0	608	767
	TRENEL	Arata	56	535	645,9	
		Metileo	8	425	452	
		Trenel	30	554	614	
	UTRACAN	Ataliva Roca	0	436,5	473,5	
		Chacharramendi	0	218,5	162,5	
		Col. Santa María	10	367,5	429	
		General Acha	6	496,5	452,5	
		P.C. Padre Buodo	26	419	493,5	
		Quehué	8	391	535	
		Unanue	14	292	508,5	

PROVINCIA	DEPARTAMENTO	LOCALIDAD	27/12 al 2/1 mm	Acumulado Año		
				03/01/06	02/01/07	
SANTA FE	BELGRANO	Armstrong	0	1072	1021	
		Montes de Oca	0	975	761,5	
	CASEROS	Bouquet	0	1004	729	
		Casilda	15	1107	1278	
	CASTELLANOS	Chañar Ladeado	40	640	875	
		María Juana	2	1036	954	
	CONSTITUCION	Rafaela	4	1020	1002	
		Bombal	8	716	824	
	GARAY	Sargento Cabral	10	782	917	
		Helvecia	0	1545	1308	
	GRAL. LOPEZ	Carreras	16,5	672,4	1070,3	
		Chovet	57	694,5	935	
	GRAL. OBLIGADO	Maggiolo	67,5	621,6	842,4	
		María Teresa	34	684	806	
	IRIONDO	Teodelina	56	676	850	
		Venado Tuerto	57,5	530	1024,4	
	LA CAPITAL	Florencia	0	876	810	
		Reconquista	0	923	1184	
	LAS COLONIAS	Cañada de Gómez	0	945	959	
		Totoras	35	1062	1136	
	NUEVE DE JULIO	Villa Eloísa	0	1114	946	
		Santa Fe	1	1142	1218	
	ROSARIO	Humboldt	25	1193	1291	
		Santo Domingo	50	1136	1266	
	SAN CRISTOBAL	Sta. Clara Buena Vista	15	1063	940	
		El Nochero	53	612	510	
	SAN JAVIER	Tostado	10	981	706	
		Arroyo Seco	25	1010	1004	
	SAN JERONIMO	Soldini	37	715,6	1226,3	
		Ceres	6	978	763	
	SAN JUSTO	San Javier	0	1280	1371	
		Maciel	0	1197	1025	
	SAN LORENZO	San Genaro	10	939	855	
		San Justo	22	1234	1128	
	SAN MARTIN	Pujato	18	857	1046,5	
		Ricardone	0	905	1077	
	VERA	Cañada Rosquín	0	1017	882	
		Landeta	0	1016	851	
	VERA	S.Mtín. de las Escobas	0	994	984	
		Calchaquí	0	972	1192	
	SANTIAGO DEL ESTERO	ALBERDI	Intiyaco	7	927	727
			Vera	42	826	1212
	SANTIAGO DEL ESTERO	AGUIRRE	Pinto	s/d	943,5	542,5
			Campo Gallo	s/d	217	790,5
		BELGRANO	Sachayoj	s/d	73,5	482,5
			Bandera	s/d	866,4	637
		COPO	Monte Quemado	s/d	208,5	527,5
			Pampa de los Guanacos	s/d	133,5	541,5
		CHOYA	Frías	s/d	15	305
			Añatuya	s/d	419,5	466,5
GRAL. TABOADA		Los Juríes	s/d	674	441,5	
		San Pedro de Guasayán	s/d	217	734,5	
GUASAYAN		Campo del Cielo	s/d	478	301	
		Suncho Corral	s/d	107	317	
JIMENEZ		Bobadal	s/d	82,5	351,5	
		Isca Yacú	s/d	306,5	437,5	
LA BANDA		La Banda	s/d	165	628	
		Quimilí	s/d	189,7	603,7	
MORENO		Nueva Esperanza	s/d	123	403	
		Rapelli	s/d	397	493	
PELLEGRINI						

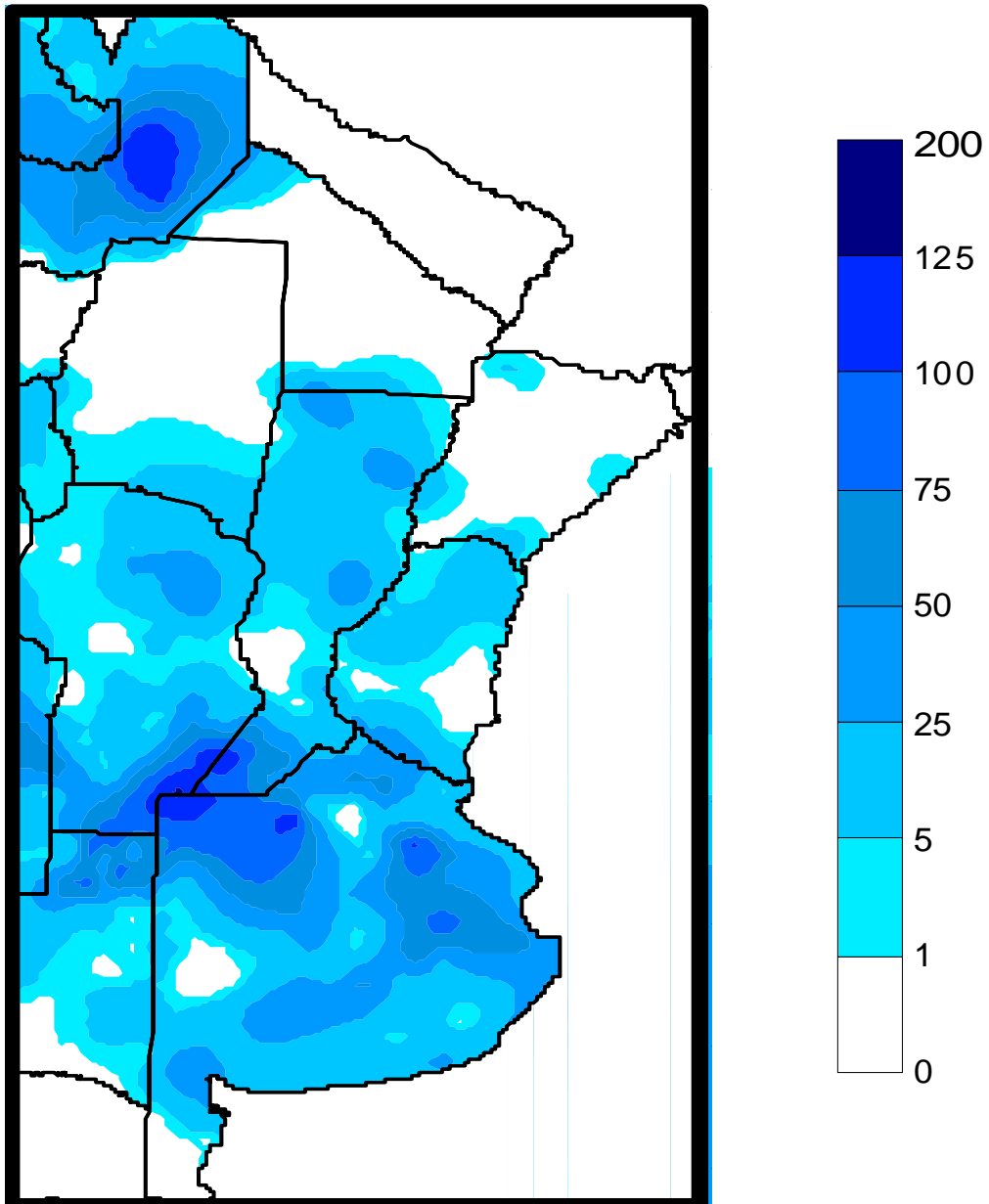
PROVINCIA	DEPARTAMENTO	LOCALIDAD	27/12 al 2/1 mm	Acumulado Año	
				03/01/06	02/01/07
CHACO	ALMIRANTE BROWN	Cpción. del Bermejo	0	441	665
		Los Frentones	0	397	744
		Pampa del Infierno	0	682	693
	BERMEJO	Taco Pozo	0	421	815
		Las Palmas	0	678	1174
		Puerto Bermejo	0	642	1446
	CDTE. FERNANDEZ	Pcia. Roque S.Peña	0	624	686
	CHACABUCO	Charata	0	540	823
	DOCE DE OCTUBRE	Gancedo	0	780	535
		General Pinedo	0	468	609
	DOS DE ABRIL	Hermoso Campo	0	601	490
	F. J. STA. MARIA de ORO	Chorotis	0	735	731
		Santa Sylvina	0	697	499
	GENERAL BELGRANO	Corzuela	0	539	568
	GENERAL DONOVAN	La Escondida.	0	752	671
		Makallé	0	732	741
	GRAL. GÜEMES	Colonia Miraflores	0	602	619
		Fuerte Esperanza	0	446	866
		Juan José Castelli	0	713	840
	INDEPENDENCIA	Nueva Pompeya	0	360	328
		Puerto Lavalle	0	15	554
		Avia Terai	0	457	640
	LIB. GRAL. SAN MARTIN	Campo Largo	0	593	667
		Napenay	0	582	839
		Ciervo Petiso	0	758	842
	LIBERTAD	Lib.General San Martín	0	792	1087
		Pampa Almirón	0	570	722
		Pampa del Indio	0	668	1081
	MAIPU	Pcia. Roca	0	648	982
		Puerto Tirol	0	745	565
	MYR. LUIS FONTANA	Tres Isletas	0	613	904
		Cnel. Du Graty	0	721	789
	NUEVE DE JULIO	Villa Angela	0	772	897
		Las Breñas	0	529	682
		O'HIGGINS	La Clotilde	0	646
	PCIA. DE LA PLAZA.	La Tigra	0	572	581
		San Bernardo	0	836	839
		Pcia. de la Plaza	0	869	753
	PRIMERO DE MAYO	Colonia Benitez	0	862	816
		Margarita Belén	0	921	1098
	QUITILIPÍ	El Tacruzal	0	557	866
		Quitilipi	0	715	536
	SAN FERNANDO	Basail	0	830	664
		Resistencia	0	865	707
	SAN LORENZO	Samuhú	0	638	486
		Villa Berthet	0	636	780
	SARGENTO CABRAL	Capitán Solari	0	733	984
		Colonia Elisa	0	812	756
		Colonia Las Garcitas	0	741	665
	TAPENAGA	Colonias Unidas	0	686	807
Ahumonia		0	763	687	
Charadai		0	743	775	
VEINTICINCO DE MAYO	Machagai	0	714	764	
MISIONES	CAPITAL	Posadas	s/d	403,5	645,5

PROVINCIA	DEPARTAMENTO	LOCALIDAD	27/12 al 2/1 mm	Acumulado Año	
				03/01/06	02/01/07
CORRIENTES	BELLA VISTA	Bella Vista	0	125,6	483
	CAPITAL	Corrientes	0	107	546,9
	CONCEPCION	Concepción	0	85	607
		Tabay	0	81	140
	CURUZU CUATIA	Curuzú Cuatiá	0	226	942
	EMPEDRADO	El Sombrero	0	15	94
		Empedrado	0	79	259
	ESQUINA	Esquina	0	419	718,3
	GENERAL ALVEAR	Alvear	0	147	657,5
	GENERAL PAZ	Caa Catí	s/d	101	25
		Itá Ibaté	s/d	169	659
	GOYA	Goya	0	101	727,3
	ITUZAINGO	Ituzaingo	0	204	614
		San Carlos	0	94	271,6
	LAVALLE	Gob. Martínez	s/d	91	20
		Santa Lucía	s/d	265	494
	MBURUCUYA	Mburucuyá	s/d	75	s/d
		MERCEDES	Felipe Yofré	0	287
	Mariano Loza		s/d	132	201
	MONTE CASEROS	Mercedes	0	344,4	805,5
		Mocoretá	0	456	632
	PASO DE LOS LIBRES	Monte Caseros	0	635,5	1136
		Paso de los Libres	s/d	329	662
	SALADAS	Saladas	0	119	330
	SAN COSME	San Cosme	s/d	20	327,2
	SAN MARTIN	Colonia Carlos Pellegrini	0	318	410
		La Cruz	0	s/d	783
	SAN MIGUEL	Loreto	s/d	183	428
	SAN ROQUE	9 de Julio	s/d	214	450
		Chavarría	0	113	699,3
	SANTO TOME	San Roque	0	69	297
		Garruchos	0	108	732,6
	SAUCE	Santo Tomé	0	370	1158
		Sauce	s/d	49	265

PROVINCIA	DEPARTAMENTO	LOCALIDAD	27/12 al 2/1 mm	Acumulado Año	
				03/01/06	02/01/07
TUCUMAN	BURRUYACU	Burruyacú	s/d	317	648
		Estación Garmendia	s/d	313	522
		Estación Piedrabuena	s/d	418	507,5
	CHICLIGASTA	La Cruz	s/d	327	625
		La Ramada	s/d	354	601
		Cañete	s/d	341	555
	CRUZ ALTA	Delfín Gallo	s/d	457	798
		Las Cejas	s/d	288	472,5
	GRANEROS	Los Pereyra	s/d	459	577
		Los Ralos	s/d	369	561
		Graneros	s/d	276	714
	LA COCHA	Taco Ralo	s/d	150	622
		La Cocha	s/d	234	547
		La Invernada	s/d	232	707
	LEALES	Rumi Punco	s/d	205	496
Estación Aráoz		s/d	385	565	
SALTA	ANTA	J. V. Gonzalez	118	626	1143
		Las Lajitas	123	813	1220
		Piquete Cabado	110	747	984
		Saravia	116	805	1067
		Talavera	113	496	859
	CANDELARIA GENERAL GÜEMES GRAL. J. DE SAN MARTIN	Candelaria	50	581	1000
		Güemes	45	638	861
		Embarcación	0	721	1238
	METAN	Pocitos	s/d	177	s/d
		Tartagal	0	902	1516
	ORAN	El Galpón	48	610	1069
		Metán	52	624	1337
	ROS. DE LA FRONTERA	Orán	28	697	1351
		Pichanal	24	738	1311
		Rosario de la Frontera	54	593	1044
JUJUY	EL CARMEN	Ciudad Perico	52	580	862
		El Carmen	46	605	708
		Pampa Blanca	47	546	713
	GENERAL BELGRANO LEDESMA	Capital	s/d	665	534
		Ledesma	s/d	355	s/d
	SAN PEDRO SANTA BARBARA	Palpalá	40	636	789
		San Pedro	s/d	655	29
CATAMARCA	SANTA ROSA	Santa Bárbara	s/d	401	s/d
		El Bañado	13	601	767
		Los Altos	11	581	731
		San Pedro	11	530	714

MAPA DE PRECIPITACIONES

SEMANA 27/12/06 al 02/01/07



Fuente: Dirección de Coordinación de Delegaciones